



# RAPPORT D'ACTIVITE 2008



# Une Organisation fonctionnelle pour répondre aux missions du SMMAR

- ☛ La coordination générale.
- ☛ La coordination inter-SAGE.
- ☛ L'appui aux communes.(PCS, PHE)



**Gilles LORENTE**  
Animateur SAGE  
Tel. 04.68.94.22.96



**Yan BAILLY**  
Technicien de rivière  
Tel. 04.68.94.22.96



**Marielle JEAN**  
Animatrice SAGE  
Tel. 04.68.69.37.30



**Marlène LACARRERE**  
Technicien de rivière  
Tel. 04.68.31.42.41



**Mathieu DUPUIS**  
Technicien de rivière  
Tel. 04.68.77.05.44



**Sylvain SAXER**  
Technicien de rivière



**Sylvain SAXER**  
Technicien de rivière  
Tel. 04.68.74.12.06



**Mathilde POUILLAT**  
Technicien de rivière  
Tel. 04.68.78.76.53



**Séverine GAMBART**  
Technicien de rivière  
Tel. 04.68.45.64.13



**Guillaume MAZARE**  
Technicien de rivière  
Tel. 04.68.79.29.10



**Bastien SEVENIER**  
Technicien de rivière  
Tel. 04.68.32.93.27



**Kriss SANS**  
Technicien de rivière



**Bastien SEVENIER**  
Technicien de rivière



**Laurent TRIADOU**  
Animateur SAGE  
Tel. 04.68.65.14.40



**Kriss SANS**  
Technicien de rivière  
Tel. 04.68.27.09.60

**Direction du SMMAR**



**Jacques CHABAUD**  
DIRECTEUR



**Marie-Joëlle GARRIGUE**  
CHEF DE SERVICE

**Service administratif**



**Sylvie LAFFONT**



**Coralie PELFORT**

**Syndicat Mixte des Milieux Aquatiques et des Rivières**  
Conseil Général de l'Aude - Plateau Grazaile - 11 855 Carcassonne Cedex 9  
Tél. 04.68.11.63.02 - Fax. 04.68.11.68.91





# Renouvellement des comités syndicaux

- ☛ Le Président du CG et le président du SMMAR ont souhaité faire un rappel de la politique départementale de prévention des inondations à l'issue des élections municipales.
- ☛ Un exposé des motivations et du mode d'organisation a été fait à l'occasion du renouvellement de chaque structure de bassin.



# Animation du PAPI AUDE

- ☛ Gestion des dossiers de demandes de subventions.(à flux continu)
- ☛ Organisation du CDPI.(1 tous les deux mois)
- ☛ Suivi du dispositif de programmation en relation avec l'Etat le Feder, la Région et les agences de l'eau et les Départements.



# programmation 2008

- ☛ 22 dossiers + 35 PCS programmés pour 3 M €
  - Etudes : 23 %
  - Travaux : 77 %

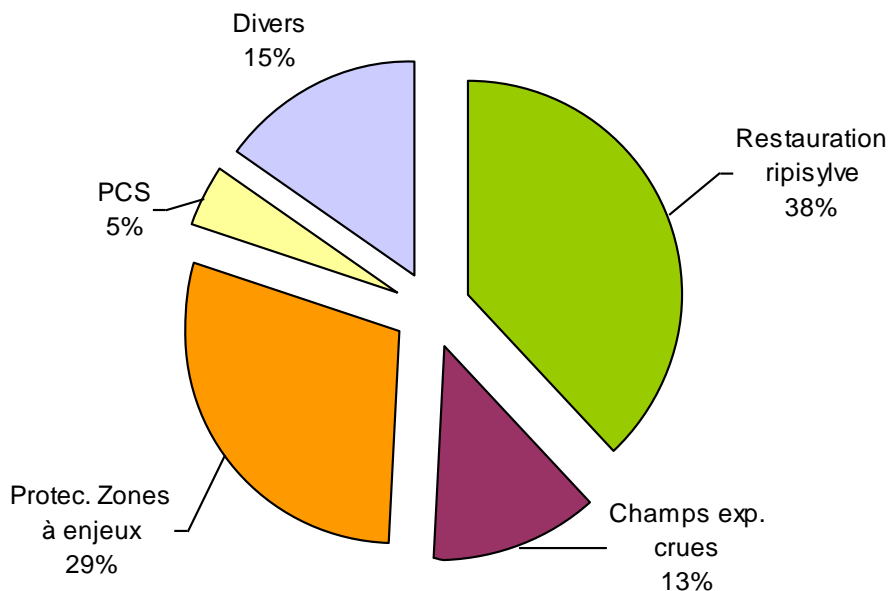
**Rappel:** les dossiers sont préparés par les techniciens de rivières pour le compte des syndicats adhérents. Les dossiers sont présentés au comité technique départemental par la direction du SMMAR.



# Programmation cumulée depuis la création du SMMAR

Prévention contre les inondations 2002-2008 TYPES DE DOSSIERS PROGRAMMES			
Type de dossiers	Nb	Montant	% / total
Restauration ripisylve	69	8 445 165 €	38,0%
Champs exp. crues	38	2 840 668 €	12,8%
Protec. Zones à enjeux	33	6 481 745 €	29,2%
PCS	91	1 073 100 €	4,8%
Divers	31	3 388 743 €	15,2%
<b>Total</b>	<b>262</b>	<b>22 229 421 €</b>	<b>100%</b>

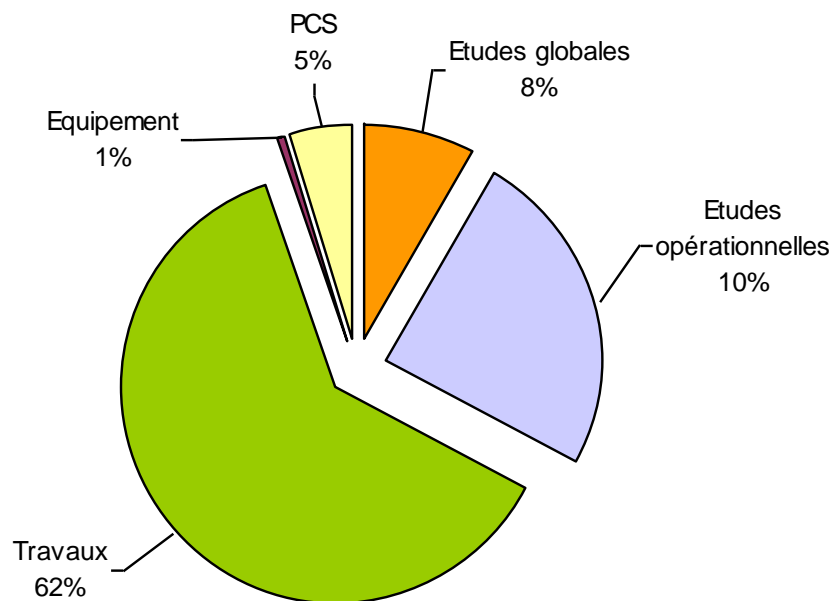
Montant des dossiers programmés par types de dossiers





<b>Prévention contre les inondations 2002-2008</b>			
<b>NATURE DES DOSSIERS PROGRAMMES</b>			
<b>Nature de dossiers</b>	<b>Nb</b>	<b>Montant</b>	<b>%</b>
Etudes globales	25	1 853 338 €	8%
Etudes opérationnelles	47	5 429 136 €	24%
Travaux	95	13 745 825 €	62%
Equipement	4	128 022 €	1%
PCS	91	1 073 100 €	5%
<b>Total</b>	<b>262</b>	<b>22 229 421 €</b>	<b>100,0%</b>

**Montant des dossiers programmés par natures de dossiers**

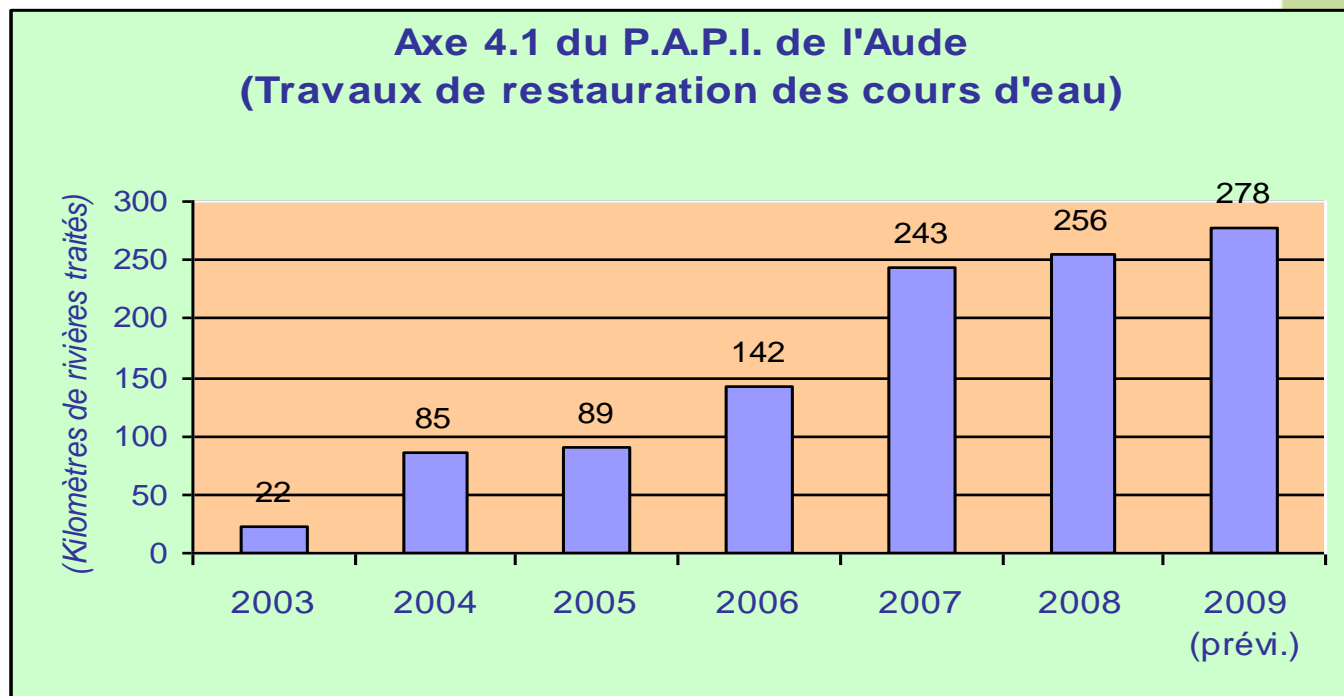






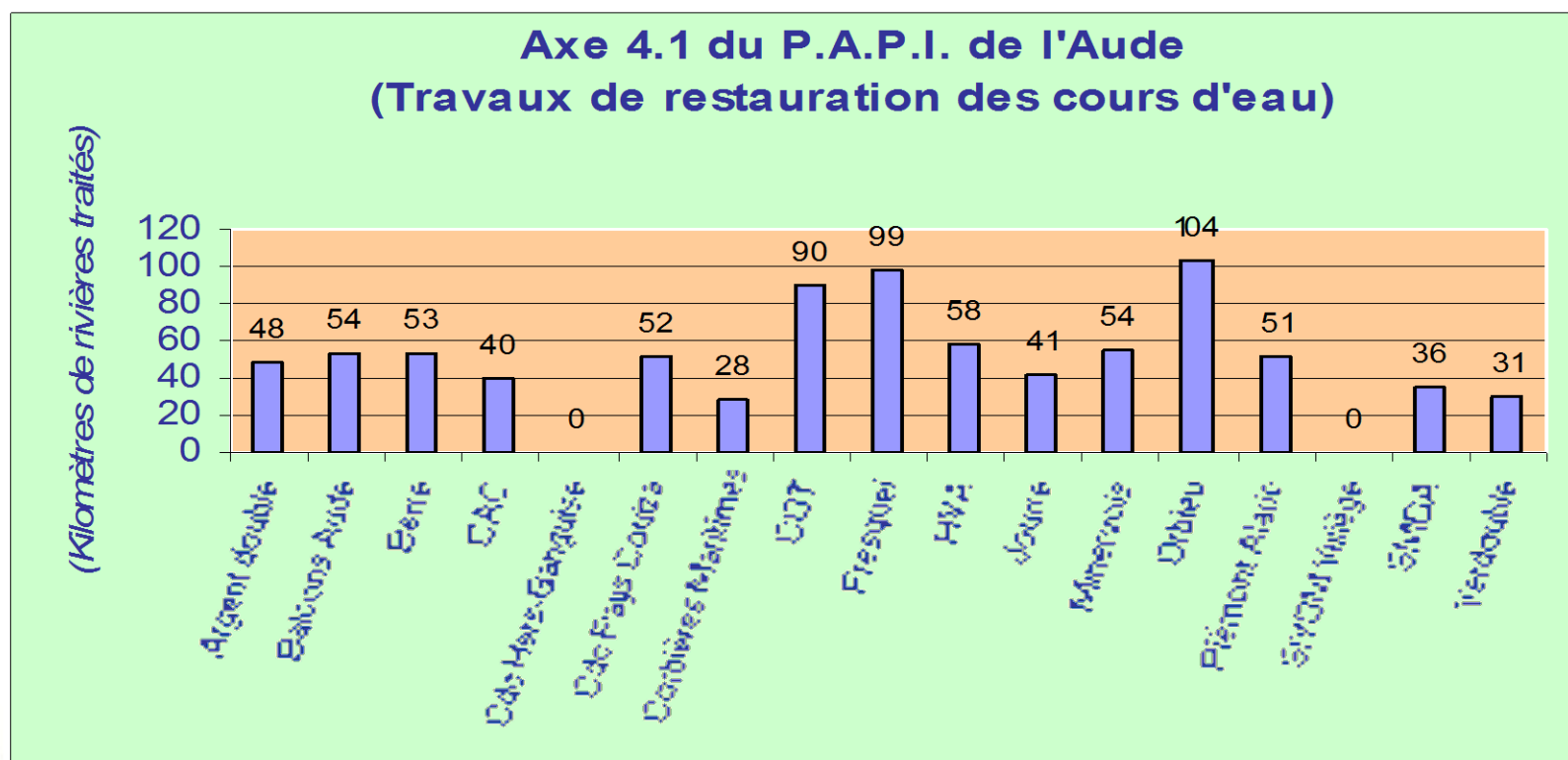
# Travaux de restauration des cours d'eau 2002 - 2008

EPCI	TOTAL
Argent double	57
Balcons Aude	66
Berre	66
CAC	54
Cdc Hers-Ganguise	9
Cdc Pays Couiza	61
Corbières Maritimes	36
COT	122
Fresquel	135
HVA	77
Jourre	59
Minervoies	82
Orbieu	146
Piémont Alaric	66
SIVOM Vixiège	5
SMDA	36
Verdouble	40
<b>Totaux</b>	<b>1115</b>





# Travaux de restauration des cours d'eau 2002 - 2008





# Quelques exemples de chantiers réalisés en 2008

Ces travaux sont réalisés par les structures de bassin avec l'assistance du personnel du SMMAR





## En 2008, le SMMAR a réalisé en régie:

- ☛ Le plan de gestion des berges de la Vixiège qui a reçu un avis favorable du SIVOM et de l'agence de l'eau AG.
- ☛ Le plan de gestion de l'Hers mort qui a reçu un avis favorable de la cdc Hers mort – Ganguise et de l'agence de l'eau AG



# participation au suivi des études préalables suivantes

- ☛ Protection de Cuxac d'Aude, de Coursan, de Narbonne, d'Armissan, de Vinassan confortement de berges, de digues et ressuyage des basses plaines de l'Aude en appui du SMDA.
- ☛ Digues de protection de Sallèles d'Aude, rétention sur Argeliers, confortement de berges sur Bize, digues sur Olonzac.



## Suite

- ☛ Digue de protection + expansion de crue sur Sigean
- ☛ Champ d'expansion sur Caves, recalibrage de la traversée de Padern
- ☛ Rétention et confortement de berges sur Fabrezan. Expansion et confortement de berge sur Villedaigne, Tournissanet de nombreux autres sites.



## suite

- ☛ Rétention de Conilhac, protection de Lézignan et canet d'Aude
- ☛ Rétention sur Capendu, Barbaira, Rustiques
- ☛ Rétention sur Laure, Badens, Aigues vives, La Redorte
- ☛ Rétention et expansion sur Villeneuve Mvois, expansion sur Conques et Villalier
- ☛ Rétention de Cazilhac, rétention et expansion sur l'Arnouze à Carcassonne

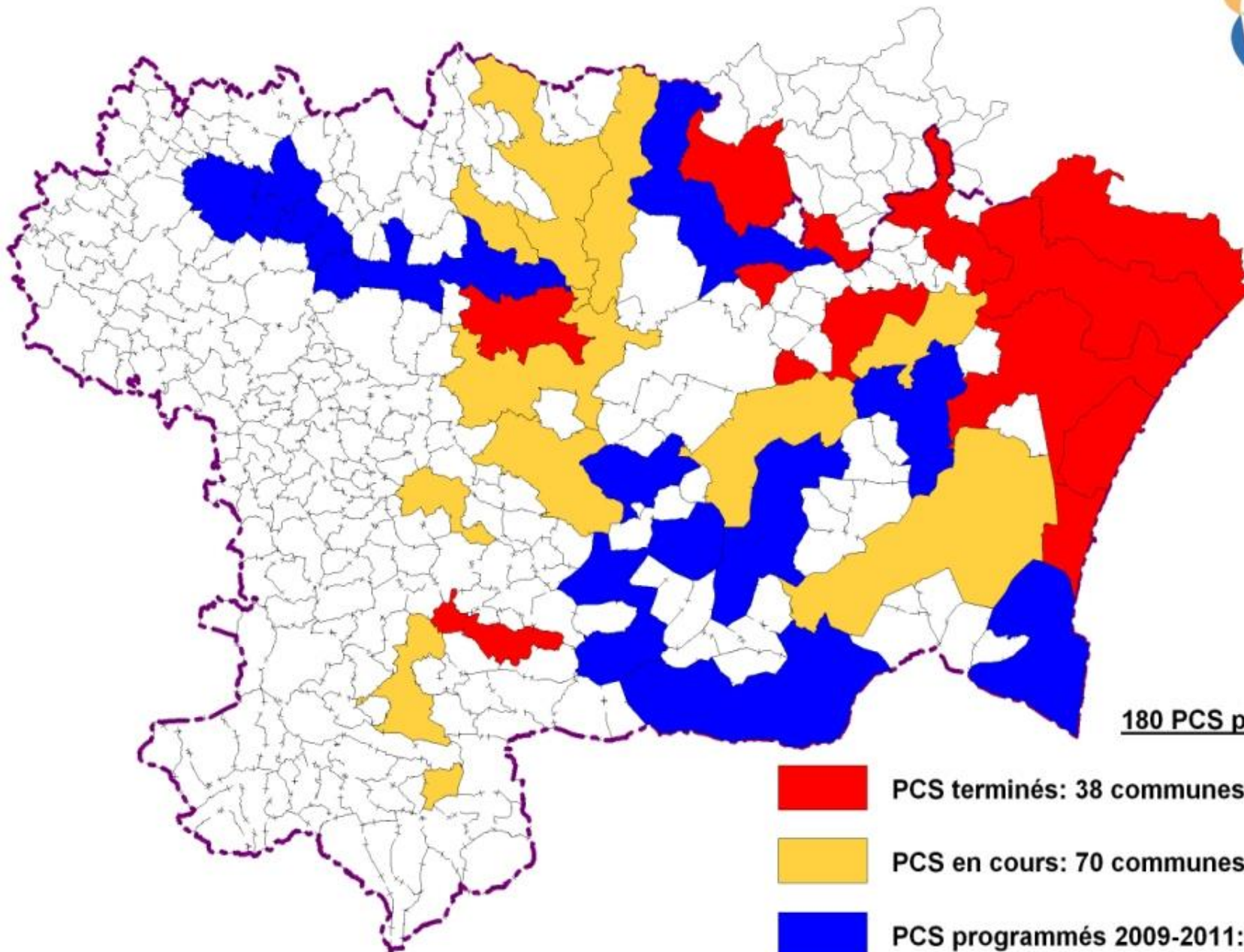




# Actions d'information et de sensibilisation 2008

- ☛ Publication d'un numéro de « Confluences »
- ☛ Réalisation et présentation de l'exposition itinérante « mémoire du risque » + de 1000 visiteurs dont 700 scolaires.(partenariat Aude claire)
- ☛ Organisation de 3 sessions de formation des élus ( 60 participants)
- ☛ Publication du fascicule « que faire en cas d'inondation »
- ☛ Participation aux journées départementales de l'environnement

## Etat d'avancement des plans communaux de sauvegarde - Février 2009





# Actions complémentaires à la réalisation des PCS

- ☛ Participation aux réunions publiques de présentation des Plans Communaux de Sauvegarde.
- ☛ Repères de crues (tri des données élaboration d'un repère type et rédaction d'un dossier de consultation des entreprises).
- ☛ Alerte pluviométrique. rédaction du DCE, consultation et choix d'un prestataire (partenariat avec la direction des routes et le SDIS)



# Animation et Coordination des SAGE

- ☛ Organisation des commissions géographiques du Sage haute vallée et élaboration du règlement intérieur. [Etude ensablement.](#)
- ☛ Production des premiers dossiers « milieux » suite à l'approbation du Sage basse vallée de l'Aude
- ☛ Lancement de la consultation du projet de Sage Fresquel
- ☛ Mise en place d'une coordination inter-Sage sur le bv de l'Aude.



# 2008: année du renforcement du cadre juridique du SMMAR

- ☛ Suite à la délibération du 27 juin 2007 autorisant le président à présenter la candidature du SMMAR à une homologation EPTB
- ☛ Arrêté du préfet de bassin du 4 déc. 2008 définissant le périmètre+ notification d'une lettre de mission.



# Les implications de la reconnaissance EPTB

- Mise en œuvre du SDAGE et **contribution à la réalisation du programme de mesures** visant à atteindre les objectifs de la DCE et de la DCI.
- Mise en **cohérence et coordination des politiques de l'eau** dans le respect des compétences des structures existantes.
- **Concertation avec les usagers** à travers les SAGE.
- **Concertation en matière de transfert d'eau** avec les bv voisins dans le cadre de l'inter-SAGE.



# Les Actions de partenariat

- ☛ AZI et PPRI avec l'Etat
- ☛ SIG avec la DDAF et l'IUT de Carcassonne
- ☛ Conseils Généraux 66,34 et 09
- ☛ Associations (ASA, Aude Claire, sinistrés...)
- ☛ FDPPMA
- ☛ Université Paris VII